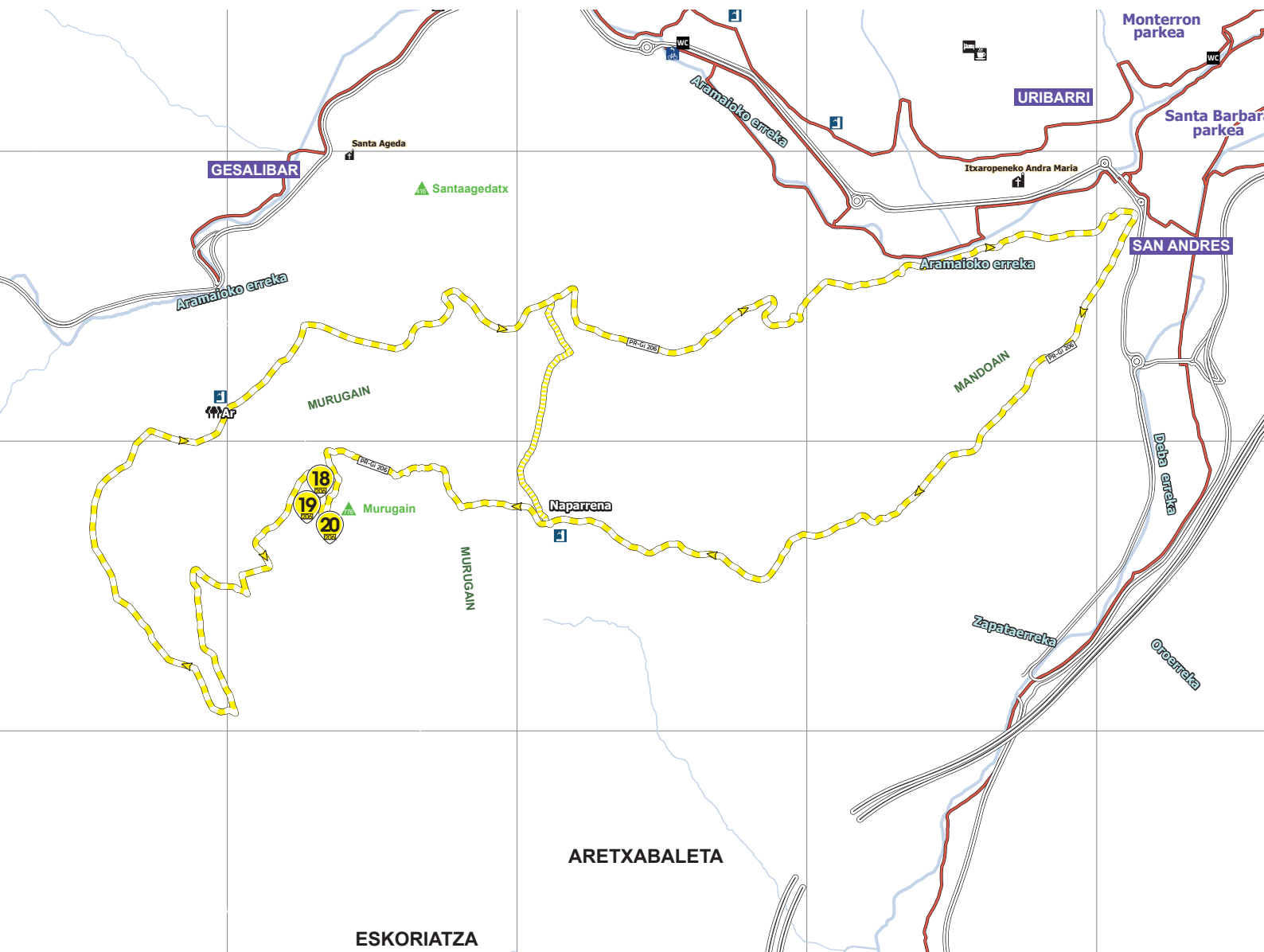




PR-Gi 206

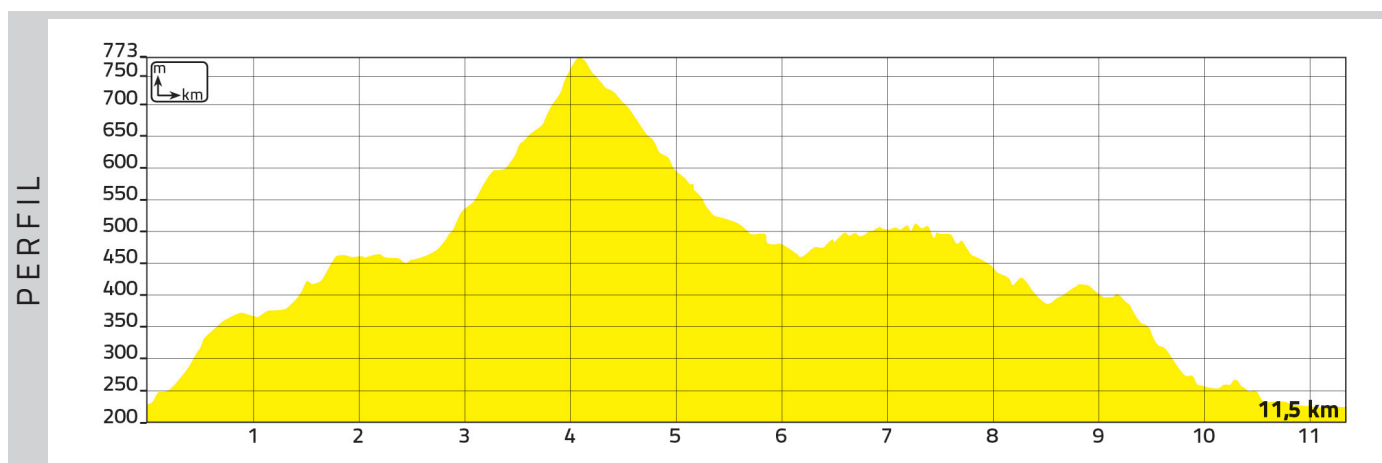
MURUGAIN, POR EL CAMINO DEL DRAGÓN





PR-Gi 206 MURUGAIN, POR EL CAMINO DEL DRAGÓN

Este recorrido circular lleva a Murugain, monte situado en el límite de los municipios de Arrasate, Aretxabaleta y Aramaio, por el camino mular que según la trazó un dragón con su cola. En la cima se encuentran los restos de un poblado de la Edad de Hierro y trincheras de la guerra civil. También se puede disfrutar de las panorámicas de los montes y pueblos de alrededor.



MIDE

Método para medir la dificultad técnica y exigencia física de los senderos. Nivel de dificultad del 1 al 5, de menor a mayor dificultad.	Tiempo		4h 15'
	Desnivel de subida		734 m
	Desnivel de bajada		734 m
	Distancia horizontal		11,5 km
	Tipo de recorrido		Circular
	Severidad del medio natural		1
	Orientación en el itinerario		2
	Dificultad en el desplazamiento		2
	Cantidad de esfuerzo necesario		3

MAPA



INDICACIONES DE LA RUTA

- **(A) Lauaxeta.** Tiene comienzo en el panel informativo de Lauaxeta. Unos metros más adelante gira a la izquierda y subiendo por la pista va al caserío Olandiogain. Siguiendo adelante cruza una verja y después sigue adelante unos 2,5 km sin dejar la pista principal, hasta la fuente de Napparrena.
- **(B) Napparrena.** El camino cruza la verja de la derecha de la fuente y zigzaguea hasta llegar a la cima. En la fuente de Napparrena el atajo lleva por una pista hacia el caserío Bastergainazpikoa acortando el recorrido.
- **(C) Murugain.** El camino zigzaguea descendiendo a través de las tierras de Aramaio, hasta encontrarse con las marcas rojiblancas del GR-121, y acompaña a éstas pasando Suña hasta el caserío Mendiguren. Unos metros más adelante, en el cruce, el camino sigue a la derecha y arriba por la pista de hormigón hasta el caserío Bastergainazpikoa. Aquí cruza una verja y sin dejar la pista de montaña principal va hacia abajo. Al llegar abajo cruza el riachuelo y enseguida gira a la izquierda. De ahí sigue adelante, por encima del caserío Ekutio, hasta llegar al bidegorri. Al terminar éste, sigue recto hasta llegar al punto de partida.

18
206



▪ **Murugain (776 m):** en la cima, situada entre las poblaciones de Arrasate y Aramaio, según cuenta una leyenda vivía un dragón que atemorizaba a los pobladores de Arrasate. Desde la cima se divisan espléndidas vistas de los pueblos y montes de alrededor.

19
206



▪ **Poblado de la Edad del Hierro:** parece que la ocupación del poblado es de la Edad de Hierro, entre Araba y Gipuzkoa y cerca de la cima de Murugain. El emplazamiento donde se encuentra, además de ser bueno estratégicamente, es un lugar adecuado para llevar adelante la economía de la Edad de Hierro. El poblado está amurallado, en forma de trapecio. Hay piedras calizas sin trabajar acondicionados y escalonados encima del lapiaz del terreno, a modo de muro de carga.

Entre los objetos que se han encontrado están: cerámicas (251 fragmentos hechos a mano), pulidores trabajados en areniscas, una parte de un molino de mano y pedazos de tierra y adobe quemados.

Este yacimiento es singular, ya que en la guerra civil se utilizó como trinchera; esto le provocó daños.

20
206



▪ **Trincheras de la Guerra Civil Española:** cerca de la cima se encuentran los vestigios de las trincheras desde las que los milicianos del Batallón Dragones disparaban a las tropas de Mola. Combatientes fieles a la legalidad republicana permanecieron en Murugain desde noviembre del 1936 hasta el ataque del 31 de marzo de 1937.

Ar



▪ **Encinar cantábrico (*Quercus ilex*):** son bosques cerrados unidos al clima mediterráneo, que han perdurado en zonas con suelos superficiales. Asociados a ellos están las especies típicas de clima mediterráneo, la zarzaparrilla (*Smilax aspera*) por ejemplo.



- GR 121 Bizkar bidea (Vuelta a Gipuzkoa)
- PR-Gi 92 Camino Fronterizo
- PR-Gi 170 Eskolore-Latabide
- Vuelta a Arrasate
- Núcleo urbano-Garagartza-Gesalibar