

### 3.1.1.3.- PORTAL DE ZURGIN-KANTOIA.

Portal situado en la salida de la villa hacia Elorrio y Aramayona, junto al desaparecido puente de Olarte.

El arco conservado es el más sencillo de la villa, en cuanto a características arquitectónicas. Se trata de un arco rebajado que apoya sobre las fachadas de las casas nº123 y 124. Al exterior y en el frontis, conserva también un escudo delimitado por dos leones rampantes. Representa las armas del reino de Castilla y Leon. La cronología parece de mayor antigüedad que el escudo del Portal de Abajo.

Este portal situado al final del Cantón de Olarte, por las mayores dimensiones de la vía sobre la que se coloca, podría ser obra de principios del siglo XVI.

Destaca, en la fisonomía del arco, el grosor de las zonas de apoyo (2 metros) y el adelantamiento de la línea exterior de los mismos, con respecto a las fachadas de las casas colindantes, sobresaliendo hacia la calle Olarte.





Portal de Zurgin Kantoi. Detalle del arco.



Escudo con las armas de Castilla y León. Portal de Zurgin Kantoi.





Portal de Zurgin Kantoi. Detalle del muro E. Se aprecia un espacio intermedio entre la línea de la construcción y el muro de la villa.



Portal de Zurgin Kantoi. Detalle del remate del muro de cierre del portal sobre la U.E. 123.



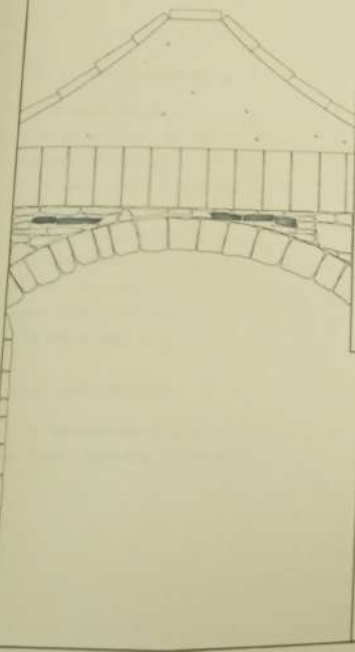


Portal de Zurgin Kantoi. Detalle de lo que consideramos muros de la torre defensiva de este portal. Apoyo sobre la U.E. 124.

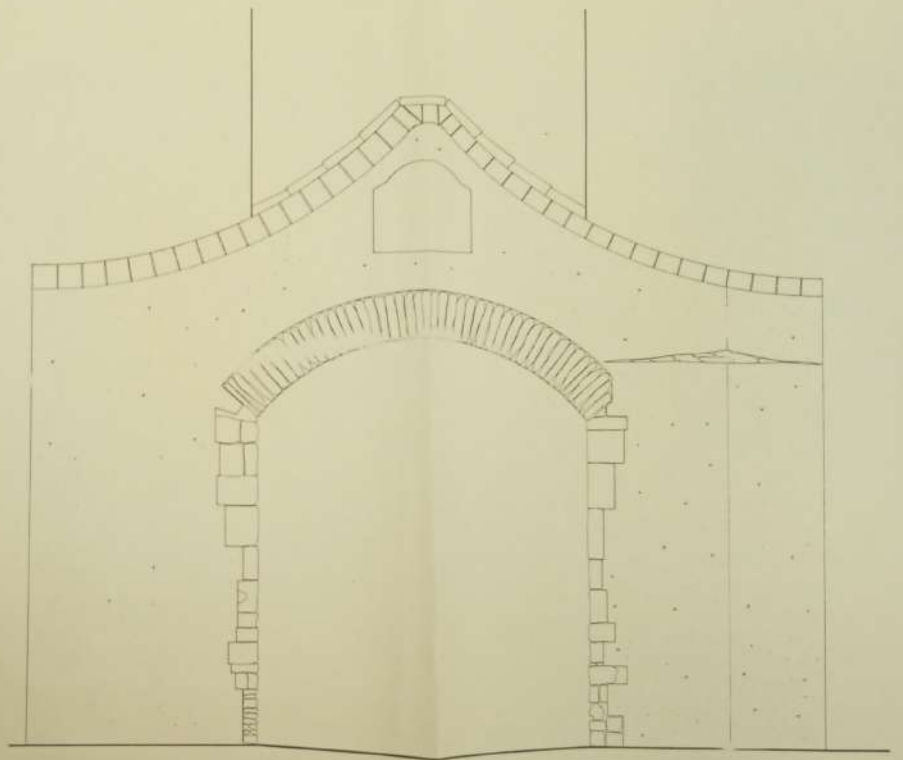


Portal de Zurgin Kantoi. Detalle del muro, vista desde el interior de la U.E. 123.



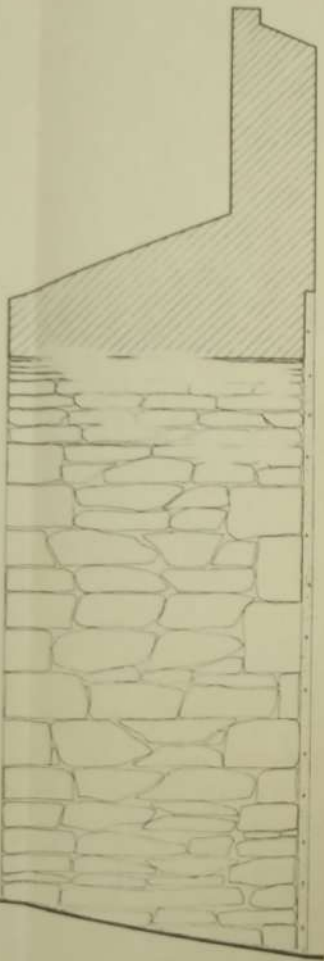


ALZADO INTERIOR




ALZADO EXTERIOR





SECCION



PLANTA

 <b>ARKEOLAN</b>		
PROYECTO DE		
TITULO		
PORTAL DE SURGIN-KANTOI		
SOLICITANTE	MUNICIPIO	EMPLAZAMIENTO
	MONDRAGON	
PLANO DE		ESCALA
El arqueologo El delineante		1/20
Conforme al solicitante		PLANO N°
		ZONA N°
		FECHA 12-9-89