


INGURUMEN DIAGNOSTIKOA / DIAGNÓSTICO AMBIENTAL

I.1. OROGRAFIA / OROGRAFÍA

 Ibaiak / Ríos

 Hiri lurzorua eta lurzoru hiritargaria / Suelo urbano y suelo urbanizable

Maldak (%) / Pendientes (%)

 0-10

 10-20

 20-30

 30-50

 50-75

 >75%

I.2 EZAUGARRI GEOLOGIKOAK / CARACTERÍSTICAS GEOLÓGICAS


 Hiri lurzorua eta lurzoru hiritargaria / Suelo urbano y suelo urbanizable

 Iragazkortasun handiko eremua / Área de alta permeabilidad

 Interes geomorfologikoko eremua / Área de interés geomorfológico

 Interes geologikoko eremua / Área de interés geológico

Litologia unitateak / Unidades litológicas

 Alubialak / Aluvial

 Arbelak / Pizarras


 Hareharriak / Areniscas

 Kareharriak / Calizas









 Lutitak / Lutitas

 Margakareharriak

I.3 LURZORUAK AHALMEN AGROLOGIKOA / SUELOS: CAPACIDAD AGROLÓGICA

 Hiri lurzorua eta lurzoru hiritargarra / Suelo urbano y suelo urbanizable


Mota agrologikoak / Clases agrológicas

-  II. Nekazaritzarako eragozpen gutxi duten alubioi zabaleko lurrak /
Tierras en aluviales amplios con escasas limitaciones agronómicas
-  III. Alubioi estuetan eta pilatutako malda txikiko mendi-hegaletan dauden lurrak
Tierras en aluviales estrechos y laderas de acumulación de ligera pendiente
-  IV. Mendi-bizkar eta %20<ko malda duten mendi-hegaletako lurrak, landugabeak
Tierras en lomas suaves y laderas de pendiente <20%, en el límite de los terrenos laborables
-  V. Putzuak sortzen direla eta, lantzeko zailtasun handikoak diren lur lauak
Terrenos en topografía llana con fuertes limitaciones por encharcamiento
-  VI. Lantzeko zailak diren lurrak, larretarako edo egurretarako erabiltzeko soilik
Tierras con limitaciones severas, restringiéndose su uso a mantener una vegetación permanente, herbácea o leñosa
-  VII. Baso lanerako baino erabil ezin daitezkeen lurrak
Tierras con muy fuertes restricciones que limitan su aprovechamiento al forestal
-  VIII. Nekazaritzarako balio ez duten lurrak, ingurua zaintzeko edo paisaietarako beste erabilpenik ez dutenak /
Áreas de muy escaso o nulo valor agronómico, restringiéndose su uso al conservativo, paisajístico...
-  Balio estrategiko handiko lurrak (Basogintza eta Nekazaritza antolatzeko LAP.
Suelos de alto valor estratégico (PTS Agroforestal)

I.4 HIDROLOGIA / HIDROLOGÍA



Iturburuak / Manantiales

 Hiri lurzorua eta lurzoru hiritargarra / Suelo urbano y suelo urbanizable

 Sare hidrografikoa / Red hidrográfica

Arroak / Cuencas

 Aramaio

 Deba

 Epele


 Urkulu

I.5 LUR-ERABILERA / USOS DEL SUELO

 Hiri lurzorua eta lurzoru hiritargarria / Suelo urbano y suelo urbanizable

 Ur ibilguak / Cauces

Landaredi-unitateak / Unidades de vegetación

 Harkaiztiak / Roquedos

 Goi-larreak / Praderas montanas

 Behe-larre eta belazeak / Prados y pastos

 Hostozabal ez erorkorren basoak / Bosques de frondosas perennes

 Ibaiertzeko basoak / Bosques de ribera

 Hostozabal erorkorren basoak / Bosques de frondosas caducifolias


 Baso gazte eta heskaiak / Bosques jóvenes de frondosas y setos


 Txilardiak / Brezales

 Otadi, iratzedi eta lahardiak / Argomal, helechal y zarzal

 Hostozabalen landaketak / Plantaciones de frondosas

 Koniferoen landaketak / Plantaciones de coníferas


 Baratza eta fruta-arbolak / Huertas y frutales

 Kirol zelai, parke eta lorategiak / Campos de deporte, parques y jardines

 Lur artifizialduak / Suelos artificializados

I.6 INTERES BEREZIKO LANDAREDIA / VEGETACIÓN DE INTERÉS ESPECIAL


 Hiri lurzorua eta lurzoru hiritargarria / Suelo urbano y suelo urbanizable

 EAeko zerrenda gorriko flora dagoen koadrikula / Cuadrícula con flora amenazada de la Lista Roja de la CAPV





Babesteko landaredia / Vegetación a proteger

 Euskadin babestutako habitatak / Hábitats protegidos en la CAPV





 Europar Batasunaren habitat lehenetsiak / Hábitats prioritarios en la Unión Europea

 Europar Batasunaren intereseko habitatak / Hábitats de interés en la Unión Europea




I.7 NATUR ONDAREA / PATRIMONIO NATURAL

-  Babestutako zuhaitz berezia / Árbol singular protegido
-  Hiri lurzorua eta lurzoru hiritargarra / Suelo urbano y suelo urbanizable
-  Saizurien babeserako puntu kritikoa / Punto crítico para la conservación del alimoche
-  Interes naturalistikoko eremua (LAA) / Áreas de interés naturalístico (DOT)





Lehentasunezko banaketa eremuak / Zonas de distribución preferente

-  Schreiber muskerra / Lagargo verdinegro
-  Baso-igel iberiarra / Rana iberica
-  Uhandre alpetarra / Tritón alpino
-  Bisoi europearra / Visión europeo




Korredore Ekologikoen Sarea / Red de Corredores Ecológicos

-  Indargetze eremua / Área de amortiguación
-  Lotura eremua / Area de enlace
-  Lotura korridorea / Corredor de enlace

I.8 PAISAIA

-  Hiri lurzorua eta lurzoru hiritargarra / Suelo urbano y suelo urbanizable
-  Paisaiaren aldetik interes berezia duten eremuak (LAA)
Áreas de interés especial por su paisaje (DOT)
-  Paisaiaren babesa (HAPO) / Protección del paisaje (PGOU)
-  Paisaia berreskuratzeko guneak / Zonas de recuperación paisajística



Ikusmen arroak / Cuencas visuales

-  Arrasate
-  Epele
-  Urkulu



I.9.1 IKUSGAITASUNA ETA BEGIRATOKIAK (GAILURRAK ETA NEKAZAL AUZOAK) / VISIBILIDAD DESDE PUNTOS DE OBSERVACIÓN (CIMAS Y NÚCLEOS RURALES)

-  Hiri lurzorua eta lurzoru hiritargarra / Suelo urbano y suelo urbanizable


Begiratokiak / Puntos de observación

-  Nekazal auzoak / Barrios rurales
-  Gailurrak / Cimas


Ikusgaitasuna / Visibilidad


-  Ez ikusgaia / No visible
-  Ikusgaia / Visible

I.9.2 IKUSGAITASUNA ETA BEGIRATOKIAK (ERREPIDE-SARE NAGUSIA) / VISIBILIDAD DESDE PUNTOS DE OBSERVACIÓN (RED PRINCIPAL DE CARRETERAS)


 Hiri lurzorua eta lurzoru hiritargarra / Suelo urbano y suelo urbanizable

Ikusgaitasuna / Visibilidad


 Ez ikusgaia / No visible

 Ikusgaia / Visible


Begiratokiak / Puntos de observación


 Errepide-sare nagusia / Red viaria principal

I.9.3 IKUSGAITASUNA ETA BEGIRATOKIAK (BIGARREN MAILAKO ERREPIDE-SAREA) / VISIBILIDAD DESDE PUNTOS DE OBSERVACIÓN (RED SECUNDARIA DE CARRETERAS)


 Hiri lurzorua eta lurzoru hiritargarra / Suelo urbano y suelo urbanizable

Ikusgaitasuna / Visibilidad


 Ez ikusgaia / No visible

 Ikusgaia / Visible


Begiratokiak / Puntos de observación

 Bigarren mailako errepide-sarea / Red secundaria de carreteras

I.9.4 IKUSGAITASUNA ETA BEGIRATOKIAK (HIRIGUNEA) / VISIBILIDAD DESDE PUNTOS DE OBSERVACIÓN (ÁREA URBANA)


 Hiri lurzorua eta lurzoru hiritargarra / Suelo urbano y suelo urbanizable

Ikusgaitasuna / Visibilidad


 Ez ikusgaia / No visible

 Ikusgaia / Visible


Begiratokiak / Puntos de observación

 Hirigunea / Área urbana

I.10 KULTUR ONDAREA

 Hiri lurzorua eta lurzoru hiritargarra / Suelo urbano y suelo urbanizable

Ondare arkeologikoa / Patrimonio arqueológico


 Ustezko guneko arkeologikoak / Zonas de presunción arqueológica

 Aztarnategi arkeologikoak / Yacimientos arqueológicos

Ondare arkitektoniko-historikoa / Patrimonio histórico-artístico


 Iturriak / Manantiales

 Ondasun arkitektonikoak / Elementos arquitectónicos


 Hirigune historikoa. Monumentu multzoa /
Casco histórico. Conjunto monumental

I.11.A INGURUMEN ARRISKUAK / RIESGOS AMBIENTALES

 Hiri lurzorua eta lurzoru hiritargaria / Suelo urbano y suelo urbanizable

 Higadura arriskua duten eremuak (malda >%50) /
Áreas erosionables (pendiente >50%)

Akuiferoen urrakortasuna / Vulnerabilidad de acuíferos

 Oso handia / Muy alta

 Handia / Alta

Urperagarritasuna / Inundabilidad


 10 urteko birgertatze-aldia / Periodo de retorno de 10 años

 100 urteko birgertatze-aldia / Periodo de retorno de 100 años

 500 urteko birgertatze-aldia / Periodo de retorno de 500 años

I.11.B INGURUMEN ARRISKUAK / RIESGOS AMBIENTALES

 Hiri lurzorua eta lurzoru hiritargaria / Suelo urbano y suelo urbanizable


 Kutsatuta egon daitezkeen lurzorua / Suelos potencialmente contaminados


Industriaren zarata-iturriak / Focos de ruido industrial


 Egunez etxebizitzengan eragina duten iturriak / Focos que afectan durante el día a zonas residenciales

 Gaez etxebizitzengan eragina duten iturriak / Focos que afectan durante la noche a zonas residenciales

Igorpen maila ($L_{E10m,GAUA}$) / Nivel de emisión ($L_{E10m,GAUA}$)

 55-60 dB(A)

 60-65 dB(A)

 65-70 dB(A)





ANTOLAMENDU PROPOSAMENAK / PLANOS DE ORDENACIÓN

PLANOS:












A.2.1; A.2.1.A; A.2.1.B; A.2.1.C; A.5.1; A.6.1; A.7.1; A.7.1.A; A.8.1; A.8.1.A; A.9.1; A.10.1; A.11.1; A.12.1; A.13.1; A.17.1; A.17.1.A; A.18.1; A.20.1

Finkatzen diren erabilerak / usos consolidados

Proposatzen diren erabierak / usos propuestos

-  Etxebizitzak / Viviendas
-  Azpiegiturak / Infraestructuras
-  Ekipamenduak / Equipamientos
-  Jarduera ekonomikoak / Actividades económicas

A.22.1 LURZORU HIRITARREZINAREN ZONABANATZEA (HAPO). '0' ALTERNATIBA / ZONIFICACIÓN DEL SUELO NO URBANIZABLE. ALTERNATIVA '0'

-  Hiri lurzorua eta lurzoru hiritargarria / Suelo urbano y suelo urbanizable
-  Garapen gordespena (Landazabala) / Reserva de desarrollo (campiña)
-  Sistema orokorrean babesa / Protección de Sistemas Generales
-  Sare hidrologikoaren babesa / Protección de la Red Hidrológica
-  Aztarnetegi arkeologikoen babesa / Protección de yacimientos arqueológicos
-  Paisaiaren babesa / Protección del paisaje
-  Berreskuratze edafologikoa / Restauración edafológica
-  Kanpazarko harrobiaren eremua / Ámbito de la cantera Kanpanzar
-  Basoaren babesa / Protección del bosque
-  Baserriak eraiki ahal izateko / Zona de construcción de nuevas explotaciones agropecuarias
-  Baso ustiapena / Explotación forestal

INGURUMEN BALDINTZATZAILEAK / CONDICIONANTES AMBIENTALES

A.2.2 ATXABALPE, BARRUTIETA, AKISOALDE, BUSTINTZA. INGURUMEN BALDINTZATZAILEAK / CONDICIONANTES AMBIENTALES

Ingurumen baldintzatzailleak / Condicionantes ambientales

Ahalmen agrologikoa / Capacidad agrológica



Ahalmen agrologiko altuko lurrak / Suelos de alta capacidad agrológica



Balio estrategiko handiko lurrak (LAP) / Suelos de alto valor estratégico (PTS Agroforestal)

Landaredia / Vegetación



Interesa duen landaredia / Vegetación de especial interés

Fauna lehentasunezko banaketa eremuak / Zonas de distribución preferente de la fauna



Bisoi europarra / Visión europeo

Ingurumen-arriskuak / Riesgos ambientales



Zarata / Ruido



Urperagarritasuna: 10 urteko birgertatze-aldia / Inundabilidad: periodo de retorno de 10 años



Urperagarritasuna: 100 urteko birgertatze-aldia / Inundabilidad: periodo de retorno de 100 años

Kultur ondarea / Patrimonio cultural



Ondare arkitektonikoa / Patrimonio arquitectónico

Mugikortasuna eta irisgarritasuna / Movilidad y accesibilidad



Motorgabekoen ibilbideak (HAPO) / Itinerarios no motorizados (PGOU)

A.5.2 MENDIBARREN-GAUTXORI. INGURUMEN BALDINTZATZAILEAK / CONDICIONANTES AMBIENTALES

Ingurumen baldintzatzailleak / Condicionantes ambientales

Ahalmen agrologikoa / Capacidad agrológica



Ahalmen agrologiko altuko lurrak / Suelos de alta capacidad agrológica

Fauna lehentasunezko banaketa eremuak / Zonas de distribución preferente



Bisoi europarra / Visión europeo

Ingurumen arriskuak / Riesgos ambientales



Akuiferoen urrakortasuna / Vulnerabilidad de acuíferos



Egunez etxebizitzengan eragina duten iturriak / Focos de ruido con afección durante el día en áreas residenciales



Zarata / Ruido



Urperagarritasuna: 10 urteko birgertatze-aldia / Inundabilidad: periodo de retorno de 10 años



Urperagarritasuna: 100 urteko birgertatze-aldia / Inundabilidad: periodo de retorno de 100 años



Kutsatuta egon daitezkeen lurzoruak / Suelos potencialmente contaminados

Mugikortasuna eta irisgarritasuna / Movilidad y accesibilidad



Motorgabekoen ibilbideak (HAPO) / Itinerarios no motorizados (PGOU)



Herriko autobusen ibilbideak / Itinerarios de autobuses urbanos

A.6.2 UGALDE-MEATZERREKA. INGURUMEN BALDINTZATZAILEAK / CONDICIONANTES AMBIENTALES

Ingurumen baldintzatzailleak / Condicionantes ambientales

Ahalmen agrologikoa / Capacidad agrológica



Ahalmen agrologiko altuko lurak / Suelos de alta capacidad agrológica

Ur-ibilguak / Cauces



1 eta 10 km² bitarteko arro isurlea / nivel 0: entre 1 y 10 km² de cuenca vertiente

Landaredia / Vegetación



Interesa duen landaredia / Vegetación de especial interés

Interes naturalistikoko eremuak / Zonas de interés naturalístico



Pasabide ekologikoak / Corredores ecológicos



Balio estrategiko handiko lurak (LAP) / Suelos de alto valor estratégico (PTS Agroforestal)

Ingurumen arriskuak / Riesgos ambientales



Akuiferoen urakortasuna / Vulnerabilidad de acuíferos



Zarata / Ruido



Kutsatuta egon daitezkeen lurzorua / Suelos potencialmente contaminados



Higadura arriskua duten eremuak (malda > %50) / Áreas erosionables (pendiente > 50%)

Kultur ondarea / Patrimonio cultural



Ondasun arkitektonikoa / Patrimonio arquitectónico

A.7.2 URUBURU - GRANDENAPE. INGURUMEN BALDINTZATZAILEAK / CONDICIONANTES AMBIENTALES

Ingurumen baldintzatzailleak / Condicionantes ambientales

Landaredia / Vegetación



Interesa duen landaredia / Vegetación de especial interés

Ingurumen arriskuak / Riesgos ambientales



Kutsatuta egon daitezkeen lurzorua / Suelos potencialmente contaminados

Motorgabekoen ibilbideak (HAPO) / Itinerarios no motorizados (PGOU)



Motorgabekoen ibilbideak (HAPO) / Itinerarios no motorizados (PGOU)




Herriko autobusen ibilbideak / Itinerarios de autobuses urbanos

A.8.2 OTALORA LIZENTZIATUA PASEALEKUA. INGURUMEN BALDINTZATZAILEAK / CONDICIONANTES AMBIENTALES


Ingurumen baldintzatzailleak / Condicionantes ambientales

Ur-ibilguak: I maila: 10 eta 50 km² bitarteko arro isurlea / Cauces: nivel I. Cuenca vertiente entre 10 y 50 km².

 Estaldurarik gabe / Sin cobertura

 Estalia / Cauce cubierto


Landaredia / Vegetación

 Interesa duen landaredia / Vegetación de especial interés

Ingurumen arriskuak / Riesgos ambientales

 Akuiferoen urrakortasuna / Vulnerabilidad de acuíferos

 Zarata / Ruido


 Urperagarritasuna: 10 urteko birgertatze-aldia / Inundabilidad: periodo de retorno de 10 años

 Urperagarritasuna: 100 urteko birgertatze-aldia / Inundabilidad: periodo de retorno de 100 años

 Kutsatuta egon daitezkeen lurzorua / Suelos potencialmente contaminados

 Higadura arriskua duten eremuak (malda>%50) / Areas erosionables (pendiente >50%)

Kultur ondarea/ Patrimonio cultural

 Arkeologia elementuak / Elementos arqueológicos

 Arkitektura elementuak / Elementos arquitectónicos

Mugikortasuna eta irisgarritasuna / Movilidad y accesibilidad

 Motorgabekoen ibilbideak (HAPO) / Itinerarios no motorizados (PGOU)

 Herriko autobusen ibilbideak / Itinerarios autobuses urbanos


A.9.2 SAN VIATOR TXIKI. INGURUMEN BALDINTZATZAILEAK / CONDICIONANTES AMBIENTALES

Ingurumen baldintzatzailleak / Condicionantes ambientales

Fauna lehentasunezko banaketa eremuak / Zonas de distribución preferente

 Biso europarra / Visión europeo

Ingurumen arriskuak / Riesgos ambientales

 Akuiferoen urrakortasuna / Vulnerabilidad de acuíferos

 Zarata / Ruido

 Urperagarritasuna: 10 urteko birgertatze-aldia / Inundabilidad: periodo de retorno de 10 años

 Urperagarritasuna: 100 urteko birgertatze-aldia / Inundabilidad: periodo de retorno de 100 años

Mugikortasuna eta irisgarritasuna / Movilidad y accesibilidad

 Herriko autobusen ibilbideak / Itinerarios de autobuses urbanos

A.10.2 AZERI. INGURUMEN BALDINTZATZAILEAK / CONDICIONANTES AMBIENTALES

Ingurumen baldintzatzailleak / Condicionantes ambientales

Fauna lehentasunezko banaketa eremuak / Fauna: Zonas de distribución preferente



Bisoi europarra / Visión europeo

Ingurumen arriskuak / Riesgos ambientales



Akuiferoen urrakortasuna / Vulnerabilidad de acuíferos



Egunez etxebizitzengan eragina duten iturriak / Focos de ruido con afección durante el día en áreas residenciales



Zarata / Ruido



Kutsatuta egon daitezkeen lurzoruak / Suelos potencialmente contaminados



Urperagarritasuna: 10 urteko birgertatze-aldia / Inundabilidad: periodo de retorno de 10 años



Urperagarritasuna: 100 urteko birgertatze-aldia / Inundabilidad: periodo de retorno de 100 años



Higadura arriskua duten eremuak (malda>%50) / Áreas erosionables (pendiente > 50%)

Mugikortasuna eta irisgarritasuna / Movilidad y accesibilidad



Motorgabekoen ibilbideak (HAPO) / Itinerarios no motorizados (PGOU)



Herriko autobusen ibilbideak / Itinerarios de autobuses urbanos

A.11.2 INTXAUSTE ETA SAN JOSEPE HARROBIA. INGURUMEN BALDINTZATZAILEAK / CONDICIONANTES AMBIENTALES

Ingurumen baldintzatzailleak / Condicionantes ambientales

Landaredia / Vegetación



Interesa duen landaredia / Vegetación de interés

Fauna: Lehentasunezko Banaketa Eremuak / Fauna: Zonas de distribución preferente



Bisoi europarra / Visión europeo

Ingurumen arriskuak / Riesgos ambientales



Akuiferoen urrakortasuna / Vulnerabilidad de acuíferos



Egunez etxebizitzengan eragina duten iturriak / focos de ruido con afección durante el día en zonas residenciales



Zarata / Ruido



Urperagarritasuna: 10 urteko birgertatze-aldia / Inundabilidad: periodo de retorno de 10 años



Urperagarritasuna: 100 urteko birgertatze-aldia / Inundabilidad: periodo de retorno de 100 años



Kutsatuta egon daitezkeen lurzoruak / Suelos potencialmente contaminados



Higadura arriskua duten eremuak (malda>%50) / Áreas erosionables (pendiente > 50%)

Kultur ondarea / Patrimonio cultural



Arkeologia elementuak / Elementos arqueológicos

Mugikortasuna eta irisgarritasuna / Movilidad y accesibilidad



Motorgabekoen ibilbideak (HAPO) / Itinerarios no motorizados (PGOU)



Herriko autobusen ibilbideak / Itinerarios de autobuses urbanos

A.12.2 ALDAIAZPI. INGURUMEN BALDINTZATZAILEAK / CONDICIONANTES AMBIENTALES

Ingurumen baldintzatzailleak / Condicionantes ambientales


Landaredia / Vegetación

 Interesa duen landaredia / Vegetación de interés

Ingurumen arriskuak / Riesgos ambientales

 Akuiferoen urrakortasuna / Vulnerabilidad de acuíferos

 Kutsatuta egon daitezkeen lurzoruak / Suelos potencialmente contaminados

 Higadura arriskua duten eremuak (malda>%50) / Áreas erosionables (pendiente > 50%)

Mugikortasuna eta irisgarritasuna / Movilidad y accesibilidad

 Motorgabekoen ibilbideak (HAPO) / Itinerarios no motorizados (PGOU)

 Herriko autobusen ibilbideak / Itinerarios de autobuses urbanos

A.13.2 ETXE TXIKIAK. INGURUMEN BALDINTZATZAILEAK / CONDICIONANTES AMBIENTALES

Ingurumen baldintzatzailleak / Condicionantes ambientales


Fauna lehentasunezko banaketa eremuak / Fauna: Zonas de distribución preferente


 Biso europarra / Visión europeo

Ingurumen arriskuak / Riesgos ambientales

 Akuiferoen urrakortasuna / Vulnerabilidad de acuíferos

 Zarata / Ruido

 Urperagarritasuna: 10 urteko birgertatze-aldia / Inundabilidad: periodo de retorno de 10 años

 Urperagarritasuna: 100 urteko birgertatze-aldia / Inundabilidad: periodo de retorno de 100 años

 Kutsatuta egon daitezkeen lurzoruak / Suelos potencialmente contaminados

Kultur ondarea / Patrimonio cultural

 Ondasun arkitektonikoa / Patrimonio arquitectónico


Mugikortasuna eta irisgarritasuna / Movilidad y accesibilidad

 Herriko autobusen ibilbideak / Itinerarios de autobuses urbanos


A.17.2 SANTAMAINA - SANTA TERESA. INGURUMEN BALDINTZATZAILEAK / CONDICIONANTES AMBIENTALES


Ingurumen baldintzatzailleak / Condicionantes ambientales


Landaredia / Vegetación

 Interesa duen landaredia / Vegetación de interés

Ingurumen arriskuak / Riesgos ambientales

 Akuiferoen urrakortasuna / Vulnerabilidad de acuíferos

 Kutsatuta egon daitezkeen lurzorua / Suelos potencialmente contaminados

 Higadura arriskua duten eremuak (malda > %50) / Áreas erosionables (pendiente > 50%)

Mugikortasuna eta irisgarritasuna / Movilidad y accesibilidad


 Motorgabekoen ibilbideak (HAPO) / Itinerarios no motorizados (PGOU)

 Herriko autobusen ibilbideak / Itinerarios de autobuses urbanos


A.18.2 KASKONATEGI. INGURUMEN BALDINTZATZAILEAK / CONDICIONANTES AMBIENTALES

Ingurumen baldintzatzailleak / Condicionantes ambientales

Ahalmen agrologikoa / Capacidad agrológica

 Ahalmen agrologiko altuko lurra / Suelos de alta capacidad agrológica

Landaredia / Vegetación

 Interesa duen landaredia / Vegetación de interés


Fauna lehentasunezko banaketa eremuak / Fauna: Zonas de distribución preferente


 Bisoi europarra / Visión europeo

Ingurumen-arriskuak / Riesgos ambientales


 Zarata / Ruido

 Urperagarritasuna: 10 urteko birgertatze-aldia / Inundabilidad: periodo de retorno de 10 años

 Urperagarritasuna: 100 urteko birgertatze-aldia / Inundabilidad: periodo de retorno de 100 años

 Kutsatuta egon daitezkeen lurzorua / Suelos potencialmente contaminados

Kultur ondarea / Patrimonio cultural

 Arkeologia elementuak / Elementos arqueológicos

Mugikortasuna eta irisgarritasuna / Movilidad y accesibilidad

 Motorgabekoen ibilbideak (HAPO) / Itinerarios no motorizados (PGOU)


 Herriko autobusen ibilbideak / Itinerarios autobuses urbanos

 Tranbiaren proiektua / Proyecto de tranvía


A.20.2 BEDOÑA INGURUMEN BALDINTZATZAILEAK / CONDICIONANTES AMBIENTALES


Ingurumen baldintzatzailerak / Condicionantes ambientales

Landaredia / Vegetación


 Interesa duen landaredia / Vegetación de interés


Ingurumen arriskuak / Riesgos ambientales

 Akuiferoen urrakortasuna / Vulnerabilidad de acuíferos

 Higadura arriskua duten eremuak (malda>%50) / Áreas erosionables (pendiente > 50%)

Kultur ondarea / Patrimonio cultural


 Arkeologia elementuak / Elementos arqueológicos

 Arkitektura elementuak / Elementos arquitectónicos

A.21.2 KANPANZARKO HARROBIA. INGURUMEN BALDINTZATZAILEAK / CONDICIONANTES AMBIENTALES

Ingurumen baldintzatzailerak / Condicionantes ambientales

Landaredia / Vegetación


 Interesa duen landaredia / Vegetación de interés

Interes naturalistikoko eremuak / Zonas de interés naturalístico

 Pasabide ekologikoak / Corredores ecológicos



 Udalaiz (LAP) / Udalaiz (PTS Agroforestal)

Ingurumen arriskuak / Riesgos ambientales






 Akuiferoen urrakortasuna / Vulnerabilidad de acuíferos

 Higadura arriskua duten eremuak (malda>%50)/ Áreas erosionables (pendiente > 50%)

A.22.2 BASOGINTZA ETA NEKAZARIZA LAP / PTS AGROFORESTAL. ZONIFICACIÓN



-  Hiri lurzoria eta lurzoru hiritargarra (HAPO) / Suelo urbano y urbanizable (PGOU)
-  Etxe-lurra; industrial; ekipamendua eta azpiegiturak (LAP) / suelo residencial, industrial, equipamientos e infraestructuras (PTS)

Gainjarritako baldintzatzaileak / Condicionantes superpuestos





-  Akuiferoen kutsadurarekiko urrakortasuna / Vulnerabilidad de acuíferos a la contaminación
-  Higadura jasatzeko arriskua duten tokiak / Áreas erosionables
-  Erabilera Publikoko Mendiak / Montes de Utilidad Pública
-  Interes naturaleko tokiak / Lugares de interés natural
-  Pasabide ekologikoak / Corredores ecológicos

Kategoriak eta azpikategoriak / Categorías y subcategorías

Nekazaritza, abeltzaintza eta landazabala / Agroganadera y campiña

-  Trantsiziozko landa-paisaiako lurzoruak / Paisaje rural de transición
-  Balio estrategiko handiko lurzoruak / Suelos de alto valor estratégico

Mendia / Monte

-  Basoa / Bosque
-  Basoa-mendi urria / Monte ralo
-  Larre menditarra / Pastos montanos
-  Larre menditarra-harkaitzak / Pastos montanos-roquedos

Ingurumen hobekuntza / Mejora ambiental

